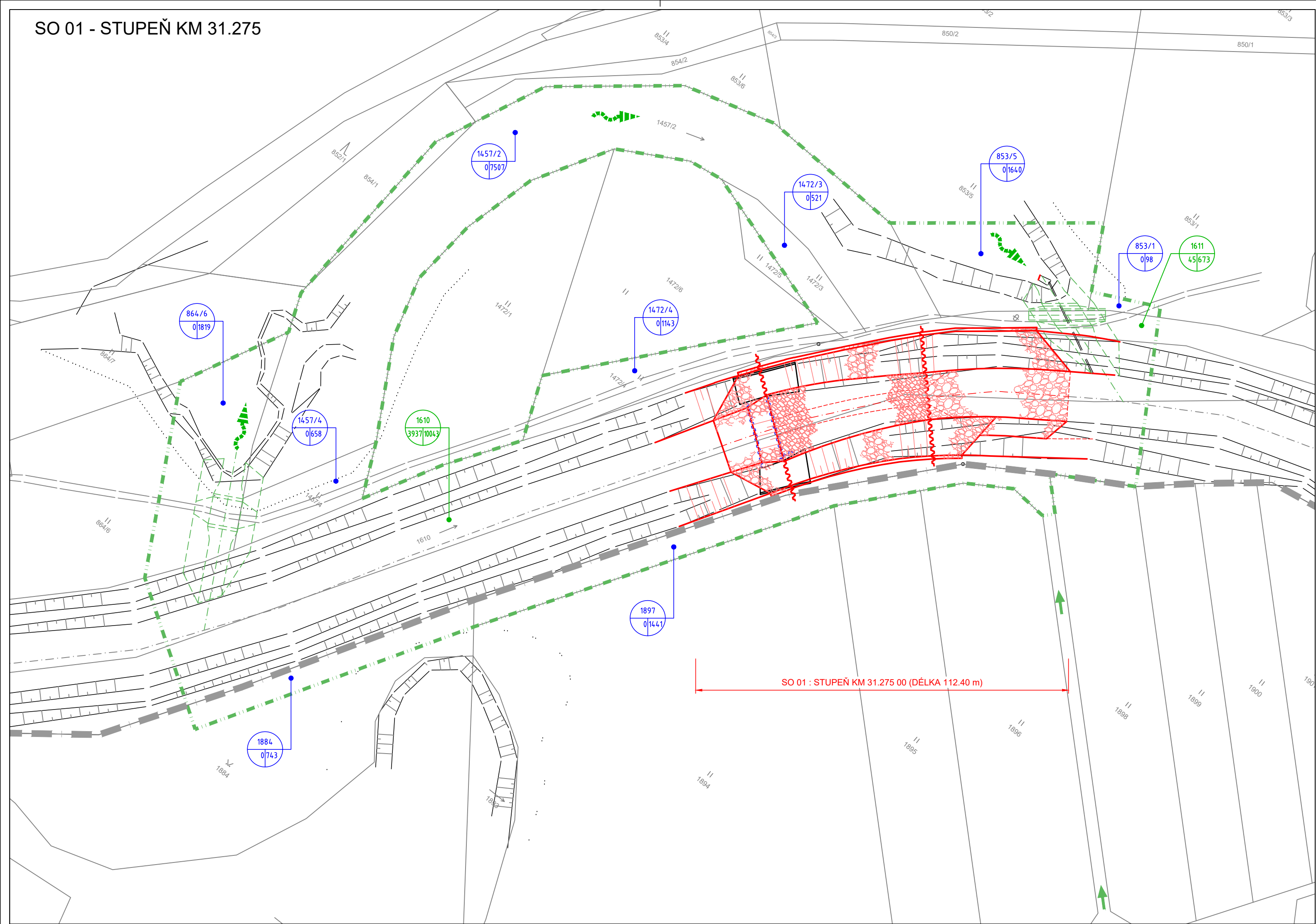

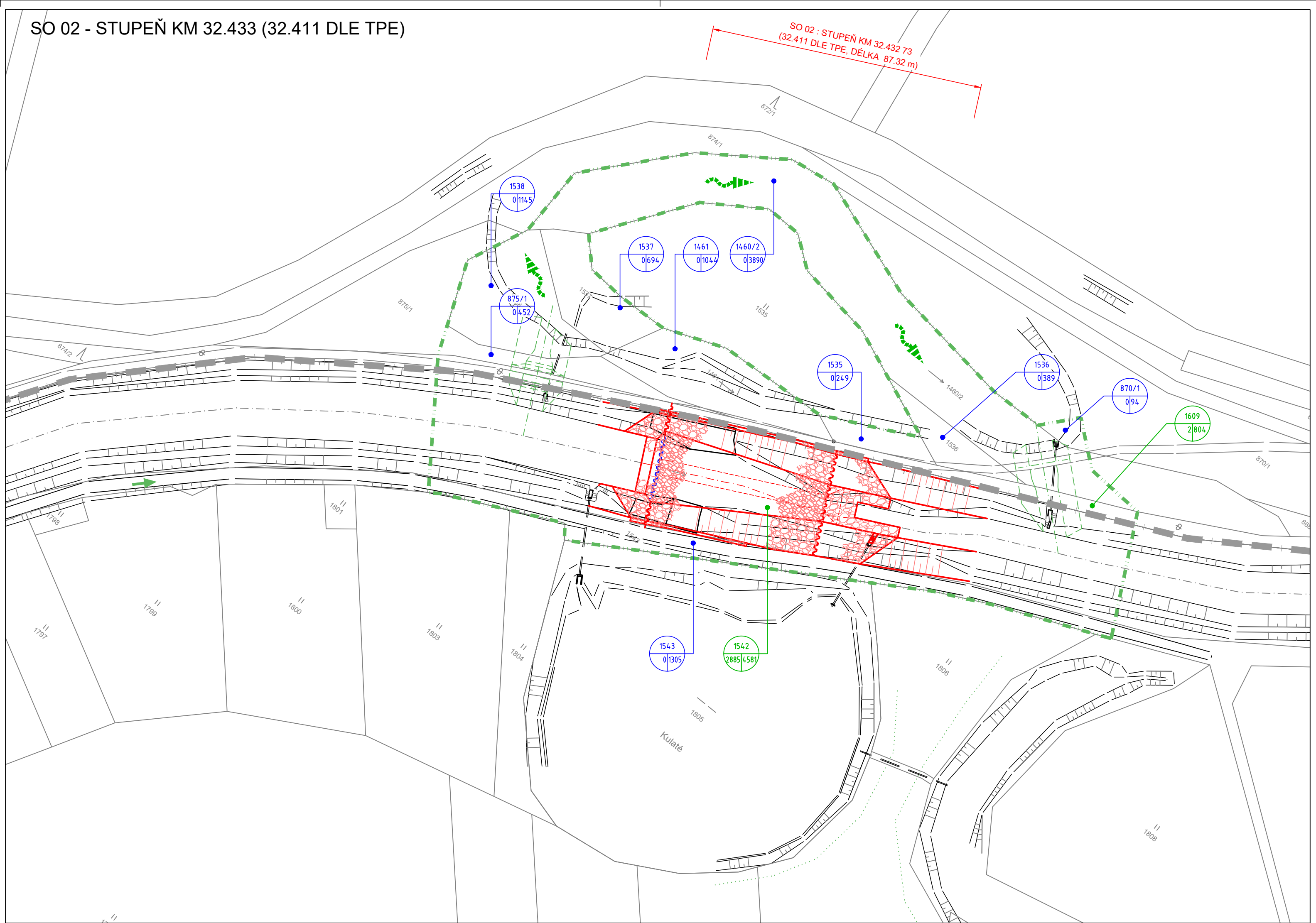


SO 01 - STUPEŇ KM 31.275



SO 02 - STUPEŇ KM 32.433 (32.411 DLE TPE)



LEGENDA STAVBY :

ČÍSLO PARCELY

DOTČ. STAVBOU [m2] / DOTČ. DOČASNĚ [m2]

POPIS DOTČ. PARCEL (ZELENĚ : POVODÍ ODRY, MODŘE : OSTATNÍ VLASTNÍCI)

→ PŘÍJEZD NA STAVENIŠTĚ

OBRYŠ (HRANY) STAVBY

HRANICE MANIPULAČNÍHO PRUHU STAVBY

REVIZE Č.	DATUM	ZMĚNA	ČÍSLO SOUPRAVY:

SOUŘADNICOVÝ SYSTÉM : JTSK
VÝŠKOVÝ SYSTÉM : BpV
KATASTRÁLNÍ ÚZEMÍ : KOŠATKA, JISTEBNÍK

LINEPLAN s.r.o.

28. října 2663/150, 702 00, Ostrava-Moravská Ostrava

tel.: +420 597 578 449
fax: +420 597 579 047
GSM: +420 603 534 547
e-mail: marek.bohac@lineplan.cz

OBJEDNATEL	Povodí Odry, státní podnik		
ODPOVĚDNÝ PROJ. OBJ., PS	NAVRHL. VYPRACOVAL	KONTROLOVAL	
ING. MAREK BOHÁČ	ING. MAREK BOHÁČ	-	
KRAJ : MORAVSKOSLEZSKÝ	POVĚŘENÝ OÚ : MM OSTRAVY, M&U BÍLOVEC	OBEC : KOŠATKA, JISTEBNÍK	
AKCE		STUPEŇ PD	DPS
		DATUM	11/2022
		ARCH. ČÍSLO	14/22/3 - A - 06
		POČ. FORMÁTŮ	5 x A4
		MĚŘÍTKO	1 : 1 000
NÁZEV PŘÍLOHY			Č. PŘÍLOHY
KATASTRÁLNÍ SITUACE			C.2